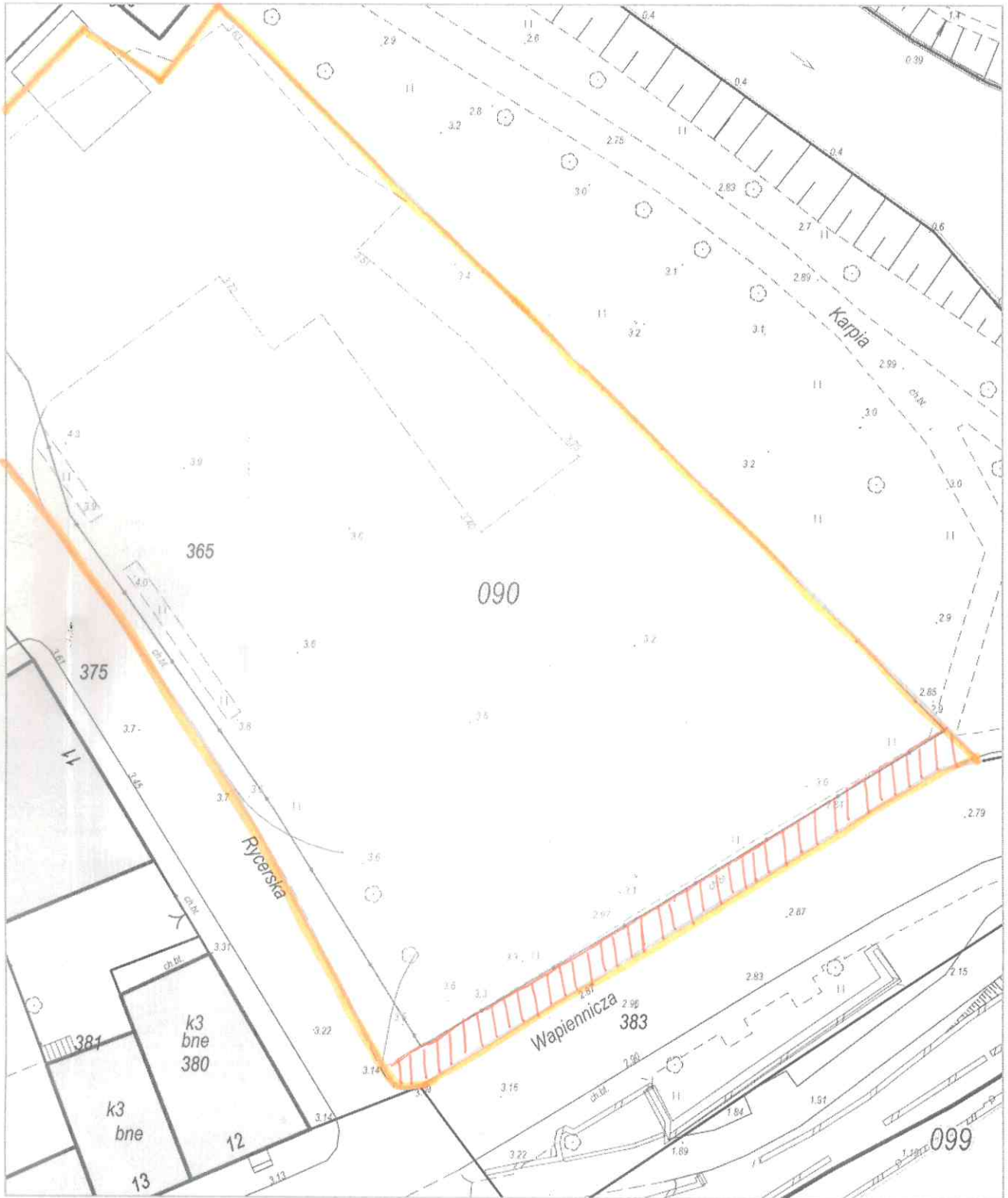




Wydruk z systemu IntraEWID

Załącznik do umowy użyczenia nr 328/2022

skala 1: 500



090, M.Gdańsk | 099, M.Gdańsk

 granica działki
 pow. wyłączone z um. użyczenia

Udostępniane informacje nie są dokumentami w postępowaniach administracyjnych i innych. Materiały zawierające informacje z powiatowego zasobu geodezyjnego i kartograficznego (w tym dane z operatu ewidencji gruntów i budynków URZĄD MIEJSKI W GDAŃSKU) należy zamawiać w Wydziale Geodezji. Dokumenty zawierające inne informacje przetwarzane w Wewnętrznym Portalu Mapowym należy zamawiać w wydziałach merytorycznych, odpowiedzialnych za aktualizację tych danych.